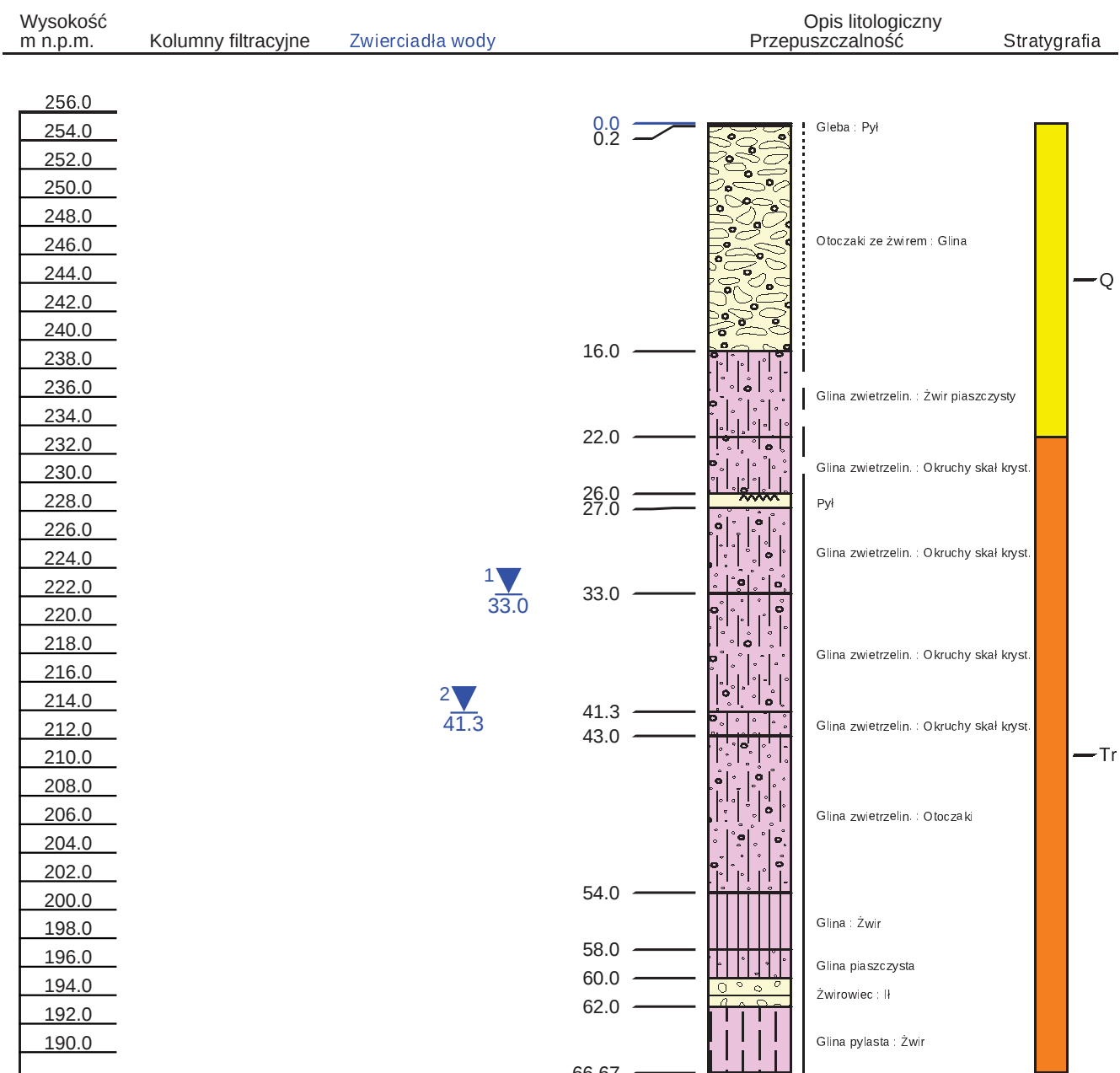


Numer obiektu:	8340074		
Nazwa obiektu:	WODOCIĄG-----		
Miejscowość:	Opoczka	X (ukł 1992):	323,714.35
Gmina:	Świdnica	Y (ukł 1992):	328,623.66
Powiat:	świdnicki	Rzędna terenu:	255.2 m
Data wykonania obiektu:	28-02-1975	Głębokość całkowita:	200.0 m



Numer obiektu:	8340074		
Nazwa obiektu:	WODOCIĄG-----		
Miejscowość:	Opoczka	X (ukł 1992):	323,714.35
Gmina:	Świdnica	Y (ukł 1992):	328,623.66
Powiat:	świdnicki	Rzędna terenu:	255.2 m
Data wykonania obiektu:	28-02-1975	Głębokość całkowita:	200.0 m

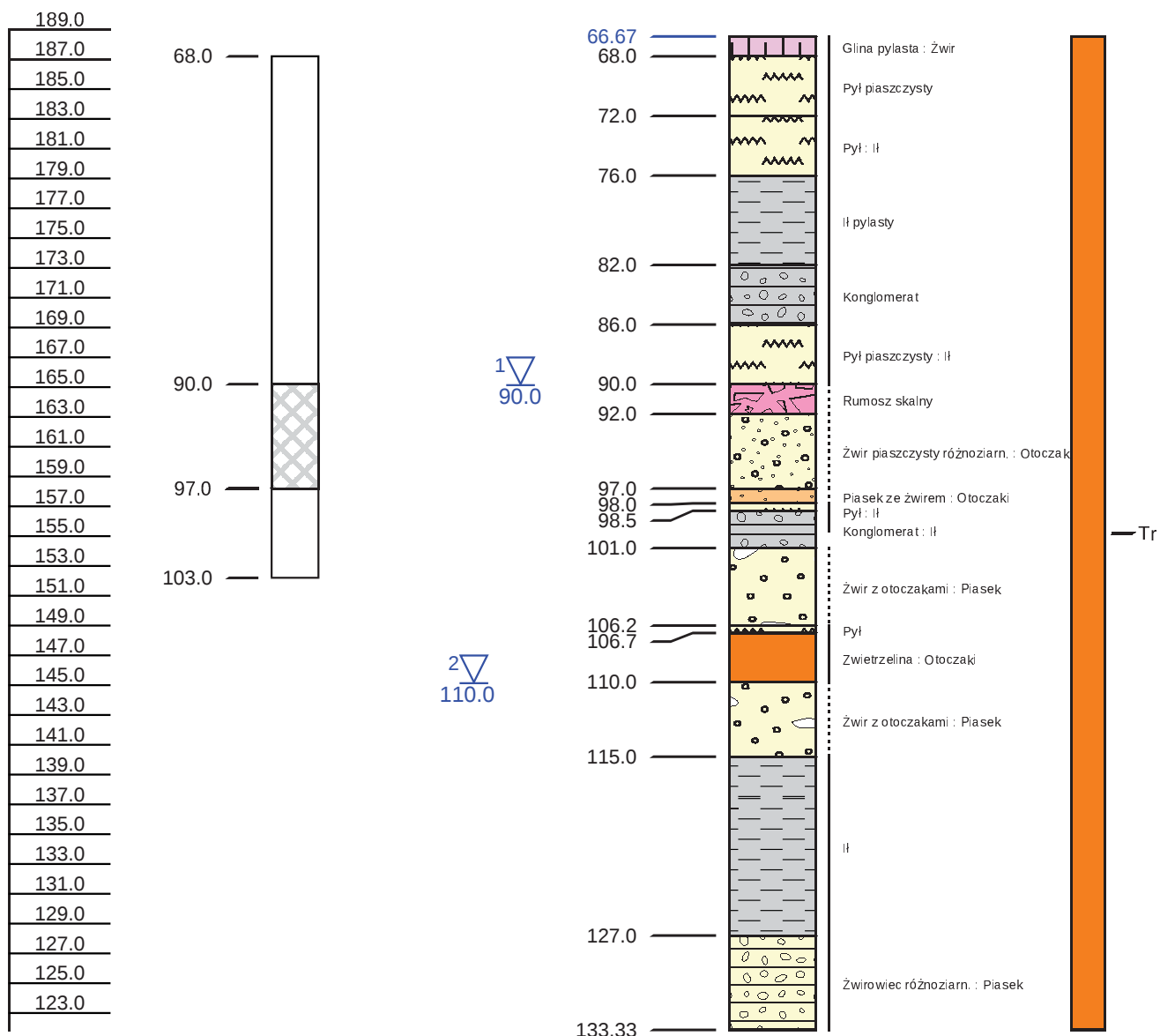
Wysokość  
m n.p.m.

Kolumny filtracyjne


Zwierciadła wody

Opis litologiczny  
Przepuszczalność

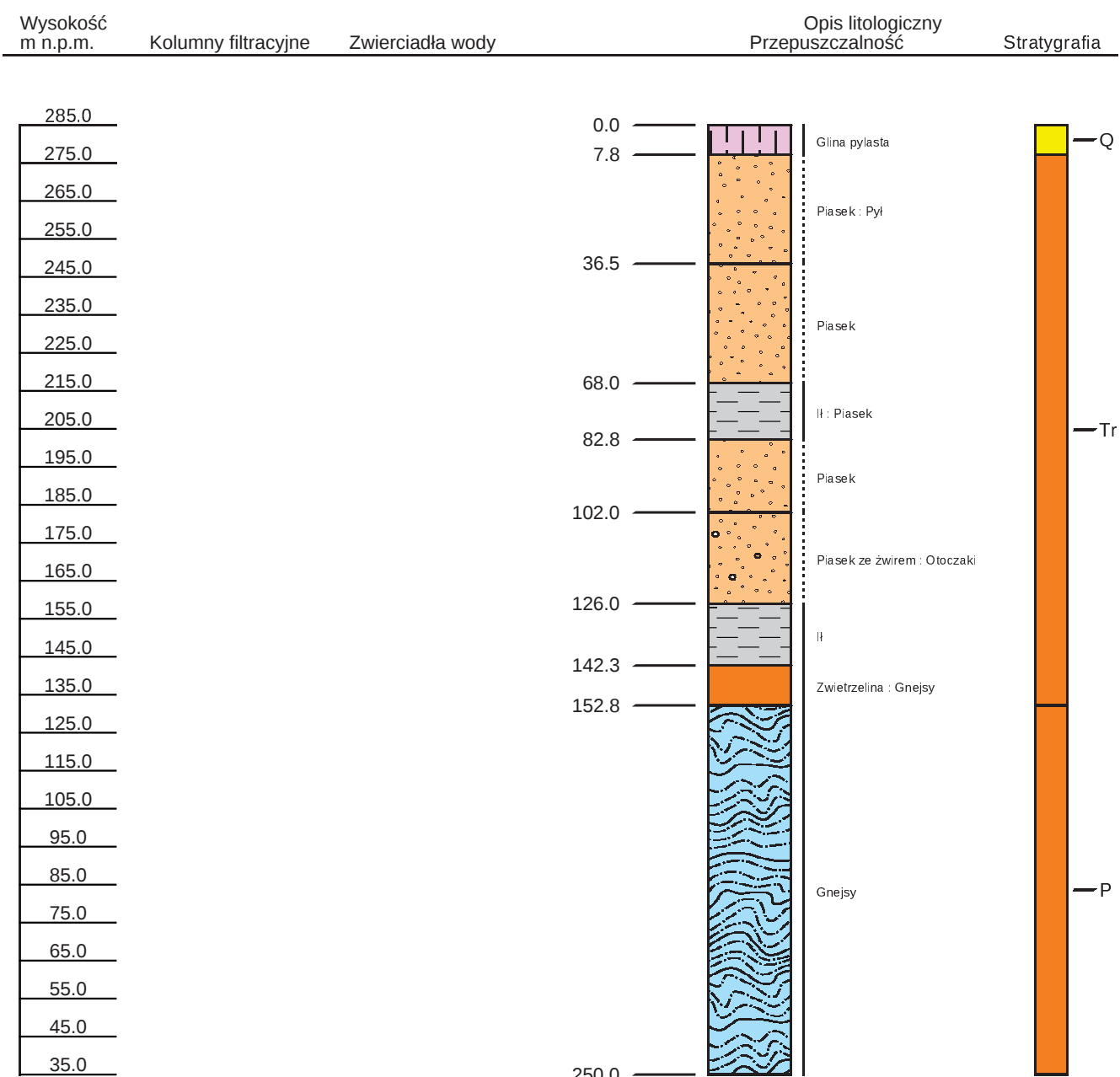
Stratygrafia



Numer obiektu:	8340074		
Nazwa obiektu:	WODOCIĄG-----		
Miejscowość:	Opoczka	X (ukł 1992):	323,714.35
Gmina:	Świdnica	Y (ukł 1992):	328,623.66
Powiat:	świdnicki	Rzędna terenu:	255.2 m
Data wykonania obiektu:	28-02-1975	Głębokość całkowita:	200.0 m



Numer obiektu:	8350124		
Nazwa obiektu:	INSTYTUT-GEOLOGICZNY-WROCŁAW--		
Miejscowość:	Lutomia Górna	X (ukł 1992):	324,247.66
Gmina:	Świdnica	Y (ukł 1992):	325,267.46
Powiat:	świdnicki	Rzędna terenu:	285.0 m
Data wykonania obiektu:	01-12-1974	Głębokość całkowita:	500.0 m



Numer obiektu:	8350124		
Nazwa obiektu:	INSTYTUT-GEOLOGICZNY-WROCŁAW--		
Miejscowość:	Lutomia Górna	X (ukł 1992):	324,247.66
Gmina:	Świdnica	Y (ukł 1992):	325,267.46
Powiat:	świdnicki	Rzędna terenu:	285.0 m
Data wykonania obiektu:	01-12-1974	Głębokość całkowita:	500.0 m

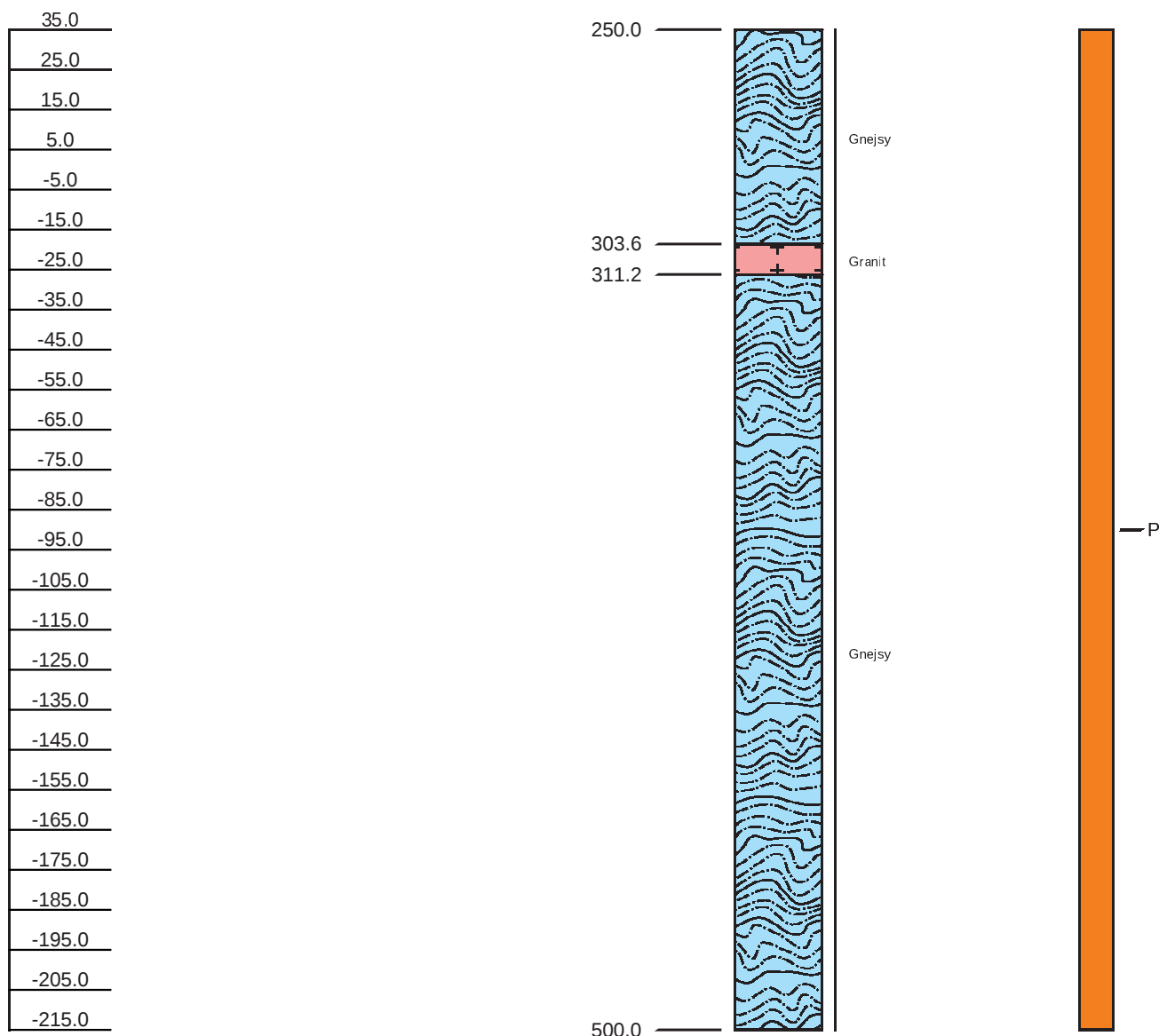
Wysokość  
m n.p.m.

Kolumny filtracyjne

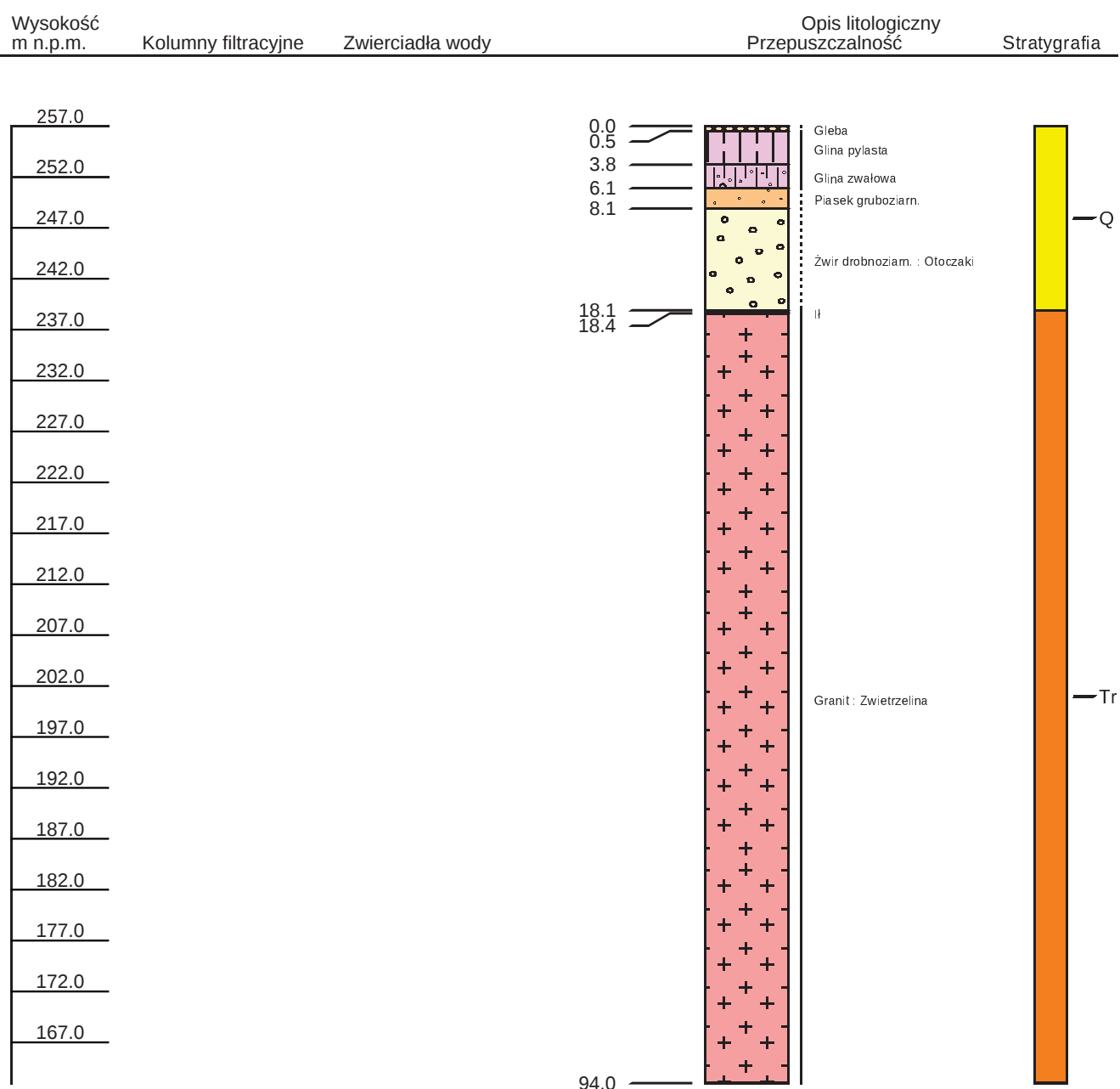
Zwierciadła wody

Opis litologiczny  
Przepuszczalność

Stratygrafia



Numer obiektu:	8350231		
Nazwa obiektu:	INSTYTUT-GEOLOGICZNY-WROCŁAW--		
Miejscowość:	Wieruszów	X (ukł 1992):	325,747.13
Gmina:	Świdnica	Y (ukł 1992):	327,318.92
Powiat:	świdnicki	Rzędna terenu:	257.0 m
Data wykonania obiektu:	Brak danych	Głębokość całkowita:	94.0 m



Numer obiektu:	8350234		
Nazwa obiektu:	INSTYTUT-GEOLOGICZNY-WROCŁAW--		
Miejscowość:	Mościsko	X (ukł 1992):	327,497.31
Gmina:	Dzierżonów	Y (ukł 1992):	326,920.71
Powiat:	dzierżonowski	Rzędna terenu:	245.0 m
Data wykonania obiektu:	Brak danych	Głębokość całkowita:	50.7 m

